

ОФИЦИАЛЬНЫЙ ПЕРЕВОД С ЭСТОНСКОГО ЯЗЫКА

Издатель:	Правительство Республики
Тип акта:	постановление
Тип текста:	полный текст
Дата вступления редакции в силу:	01.01.2020
Дата окончания действия редакции:	в данный момент действует
Отметка о публикации:	RT I, 03.12.2019, 8

Правила рыболовства

Приняты 16.06.2016 № 65

[RT I, 21.06.2016, 32](#)

Вступление в силу 01.01.2017

Изменения внесены следующими актами:

Принятие	Опубликование	Вступление в силу
22.12.2016	RT I, 28.12.2016, 2	01.01.2017
03.05.2018	RT I, 08.05.2018, 1	11.05.2018, частично 01.01.2019
18.04.2019	RT I, 24.04.2019, 5	27.04.2019, частично 01.01.2020
28.11.2019	RT I, 03.12.2019, 4	06.12.2019

Постановление устанавливается на основании части 1 статьи 9, части 5 статьи 11 и части 2 статьи 90 Закона о рыболовстве и пункта 1 части 1 статьи 6 Закона об экономической зоне.

Глава 1

Общие положения

Статья 1. Сфера регулирования постановления

- (1) Постановление регулирует лов рыбы во внутренних водоёмах, пограничных водоёмах, внутреннем и территориальном море, в экономической зоне, а также сбор фурацеллярии в море.
- (2) Постановление регулирует лов рыбы в море в той степени, в которой он не урегулирован правовыми актами Европейского Союза (ЕС).
- (3) Лов рыбы в заповедниках производится в соответствии с настоящим постановлением и порядком охраны, действующим на территории конкретного заповедника.
- (4) Лов рыбы в пограничных водоёмах осуществляется с учётом ограничений, установленных на основании части 3 статьи 8 Закона о государственной границе.

Статья 2. Понятия в значении настоящего постановления

- (1) Грунтроп – груз, закреплённый на отдельных концах для защиты нижней подборы орудия лова.

- (2) На территории Эстонии границей между Чудским и Тёплым озёрами является линия, соединяющая точки 58°21.902'N, 27°26.326'E и 58°21.176'N, 27°31.540'E, которая достигает контрольной линии между Эстонской Республикой и Российской Федерацией, а границей между Тёплым и Псковским озёрами – линия, соединяющая точки 58°04.653'N, 27°36.454'E и 58°05.240'N, 27°37.110'E, которая достигает контрольной линии между Эстонской Республикой и Российской Федерацией.
- (3) На территории Эстонии границей между Нарвским водохранилищем и рекой Нарва является линия, соединяющая точки 58°16.653'N, 27°59.792'E и 58°16.601'N, 27°59.870'E, которая достигает контрольной линии между Эстонской Республикой и Российской Федерацией, а границей между рекой Нарва и Чудским озером – линия, соединяющая точки 58°59.355'N, 27°43.750'E и 58°59.260'N, 27°43.833'E, которая достигает контрольной линии между Эстонской Республикой и Российской Федерацией.
- (4) Маленькая мормышка – одногибный крючок, к цевью которого крепится грузило.
- (5) Блесна – приманка, снабжённая трёхгибными крючками в количестве до трёх штук, прикрепляемая к леске со стороны первой или последней трети приманки.
- (6) Мерная рыба - необработанная рыба, длина которой при измерении совпадает с представленным в приложении 3 минимальным размером того же вида или превышает его.
- (7) Место впадения реки Нарва в Финский залив – линия, соединяющая точки 59°28.206'N, 28°2.512'E и 59°28.223'N, 28°2.611'E на расположенном на территории Эстонской Республики участке, которая доходит до контрольной линии между Эстонской Республикой и Российской Федерацией в реке Нарва.
- (8) Кивок – вспомогательное средство из эластичного материала, помещаемое на конец удилица с целью обнаружения поклевки рыбы.
- (9) Приманка – закреплённый на рыболовном крючке пищевой объект или его имитация, т.е. искусственная приманка.
- (10) Поперечная или горизонтальная или балансирная блесна – приманка, снабжённая трёхгибными крючками в количестве до трёх штук, которая крепится к леске от центральной части более длинной стороны блесны.
- (11) Снасточка – вспомогательное приспособление при ловле спиннингом, для использования мёртвой рыбы в качестве приманки, вместо блесны.
- (12) Катушка или мотовило – приспособление для сматывания лески.
- (13) Ставное орудие лова – закреплённый на дне водоёма крючковый ярус, указанный в пункте 10 части 2 статьи 4, а также объявляющие орудия лова и ставные орудия лова ловушечного типа, указанные в статьях 6 и 7.
- (14) Большая мормышка – блесна, расстояние от острия крючка до цевья крючка которой составляет до 15 мм, а расстояние между остриями крючков которой не превышает 30 мм.
- (15) Троллинг – целенаправленное действие по зацеплению рыбы крючком за иные части тела, чем за рот.

- (16) Устье или исток у проточных водоёмов, на которых сооружены продлевающие проточный водоём мола – прямая, соединяющая концы мола со стороны моря или какого-либо водоёма. При определении устьев или истоков проточных водоёмов без молов следует исходить из данных регистра окружающей среды.

Глава 2

Перечень и описание орудий лова

Статья 3. Разрешённые орудия рыбного лова

Разрешённые орудия рыбного лова делятся на крючковые орудия лова, подводные орудия лова, объёживающие орудия лова, ставные орудия лова ловушечного типа, отцеживающие орудия лова и траловые орудия лова.

Статья 4. Крючковые орудия лова

- (1) Крючковое орудие лова – это орудие лова, принцип использования которого состоит в приманивании рыбы с помощью закреплённой на крючок наживки или иной приманки, захватывая которую, рыба засекается.
- (2) Разрешёнными крючковыми орудиями лова являются:
 - 1) простая ручная удочка, которая состоит из удилица, лески длиной до 1,5 длины удилица и одногибного крючка, и которая может быть оснащена грузилом и поплавком;
 - 2) ручная удочка, которая состоит из удилица, поплавок или кивка, лески и одинарных крючков или маленьких мормышек в количестве до трёх штук, и которая может быть оснащена направляющими кольцами удилица, грузилом и катушкой или мотовилом;
 - 3) спиннинг, который состоит из удилица с кольцами, катушки, лески и блесны или снасточки, и который может быть оснащён поводком, дополнительным грузилом или дополнительной мормышкой;
 - 4) дорожка, которая состоит из лески и блесны или снасточки, может быть оснащена поводком и дополнительным грузилом, и которую протягивают за лодкой;
 - 5) сикушка, которая состоит из короткого удилица, катушки или мотовила, лески и мормышки, и которая может быть оснащена поводком и маленькими мормышками в количестве до двух штук;
 - 6) нахлыст, который состоит из удилица, катушки, лески и крючков в количестве до трёх штук, и при лове которым используется искусственная приманка;
 - 7) удочка на поддев, которая состоит из удилица, лески, грузила и прикреплённых к леске одногибных крючков в количестве до десяти штук, у которых расстояние между остриём и цевьём не превышает 5 мм;
 - 8) донная удочка (донка), которая состоит из лески, грузила, прикреплённых поводками одногибных крючков в количестве до трёх штук, и которая может быть оснащена удилицем и катушкой или мотовилом;
 - 9) жерлица, которая состоит из лески, одного одногибного, двугибного или трёхгибного крючка и поплавок или рамки или рогатки или иной конструкции, на которую намотана леска, и которая может быть оснащена поводком или дополнительным грузилом;
 - 10) крючковый ярус – это крючковое орудие лова с крючками в количестве до 100 штук, которое описано в подпункте «iii» пункта «b» статьи 2 Регламента Совета (ЕС) № 2187/2005, которым устанавливается защита рыбных запасов Балтийского моря,

проливов Большой Бельт, Малый Бельт и Эресунн при помощи технических средств, и которым вносятся изменения в Регламент (ЕС) № 1434/98 и признаётся недействительным Регламент (ЕС) № 88/98 (Официальный журнал ЕС L 349, 31.12.2005, стр. 1–23).

Статья 5. Подводные орудия лова

- (1) Подводное орудие лова – это орудие, посредством которого лов рыбы осуществляется путём подводной проводки данного орудия.
- (2) Разрешёнными подводными орудиями лова являются:
 - 1) гарпунное ружьё – механическое или пневматическое приспособление для гарпунирования рыбы;
 - 2) гарпун – колющее орудие с боковыми зубцами или без таковых, имеющее до пяти наконечников, которое выстреливается из гарпунного ружья или вонзается в тело рыбы.

Статья 6. Объячеивающие орудия лова

- (1) Объячеивающее орудие лова – это орудие лова, принцип использования которого заключается в том, что рыба застревает в сетном полотне или заклинивается в его ячейках.
- (2) Разрешёнными объячеивающими орудиями лова являются:
 - 1) жаберная сеть – орудие лова, которое состоит из одного куска сети, длина верхней подборы которого составляет до 70 м, или из яруса присоединённых друг к другу более коротких сетей, общая длина которых составляет до 70 м, и которое удерживается в воде в вертикальном положении при помощи поплавков и грузил;
 - 2) рамовая сеть – жаберная сеть с горизонтальными и вертикальными пожилинами.
- (3) На Чудском, Тёплом и Псковском озёрах разрешается использовать:
 - 1) прибрежную сеть – жаберную сеть, а в случае промыслового лова рыбы также и рамовую сеть, с размером ячеек, описанном в части 2 и указанном в пункте 1 статьи 38, которую используют на Чудском озере, в акватории шириной 1 км от берега, а на Тёплом и Псковском озёрах - в акватории шириной 500 м от берега, учитывая особенность, указанную в пунктах 3 и 4 части 4 статьи 44.
[\[RT I, 28.12.2016, 2 – вступила в силу 01.01.2017\]](#)
 - 2) крупноячеистую сеть – жаберную или рамовую сеть с размером ячеек, описанном в части 2 и установленным в пункте 1 статьи 38, учитывая особенность, указанную в пунктах 3 и 4 части 4 статьи 44, которую используют на Чудском озере, на расстоянии более 1 км от берега, а на Тёплом и Псковском озерах - на расстоянии более 500 м от берега.
[\[RT I, 28.12.2016, 2 – вступила 01.01.2017\]](#)

Статья 7. Ставные орудия ловушечного типа

- (1) Ставное орудие ловушечного типа – это орудие лова, принцип использования которого заключается в направлении и заманивании рыбы в ловушку или её часть, выход из которой затруднён.
- (2) Разрешёнными ставными орудиями ловушечного типа являются:
 - 1) мерёжа (закол) – это ловушка, которая состоит из направляющего крыла, при необходимости - из крыла или нескольких крыльев, образующих двор-привод, а

также из закрытых сверху одного или двух кутков устьевой части, оснащённых одним или несколькими горлами. На море количество дворов-приводов не ограничено, но они должны располагаться друг за другом с одной стороны направляющего двора, вместе с кутками устьевой части, которые могут быть открыты сверху вплоть до первого горла от раскрытия мерёжи. На озере Выртсъярв количество кутков устьевой части, дворов-приводов и направляющих крыльев не ограничено. Подвиды мерёжи установлены частью 3, а их части представлены на рисунке в приложении 1;

[[RT I, 24.04.2019, 5](#) - jõust. 27.04.2019]

- 2) открытая ящичная мерёжа – ловушка, состоящая из направляющего крыла, дворов-приводов в количестве до двух штук, одного или нескольких горл и одного или двух открытых сверху кутков. Разрешённая длина направляющего крыла открытой ящичной мерёжи составляет до 600 м;
- 3) катиска – ловушка без прикорма с диаметром дна до 1,4 м и высотой до 0,6 м, горловина которой, через которую рыба заходит в ловушку, должна быть открыта по всей её высоте. Ловушка может быть закреплена на дне и оснащена направляющим крылом длиной до 1 м. Типы катисок представлены на рисунке в приложении 2;
- 4) торба для ловли миноги – ловушка конической формы с диаметром раскрытия до 30 см, у которой нет направляющего крыла и крыльев;
- 5) мерёжа для ловли миноги – ловушка без направляющего крыла и крыльев, раскрытие которой имеет высоту до 0,5 м и ширину до 1 м, а диаметр горла составляет до 5 см;
- 6) мерёжа для ловли раков – ловушка с прикормом и диаметром до 1 м, у которой отсутствуют направляющие крыло и крылья, и которая имеет до 3 отверстий.

(3) Разрешёнными подвидами мерёжи являются:

- 1) морская мерёжа – мерёжа с высотой двора-привода и раскрытия более 3 м;
- 2) прибрежная мерёжа – мерёжа с высотой двора-привода и раскрытия до 3 м;
- 3) мерёжа для мелководья – мерёжа без крыльев, имеющая до двух кутков, высота которой во всех частях составляет до 0,5 м, а кутки устьевой части которой устанавливаются на оба конца одного направляющего крыла;
- 4) мерёжа без направляющего крыла – мерёжа с одним или несколькими горлами и крыльями в кутке устьевой части или без таковых, а также без направляющего крыла. Длина крыльев мерёжи при измерении в месте соединения с кутком устьевой части не может быть больше длины кутка устьевой части мерёжи;
- 5) речная мерёжа – мерёжа, высота направляющего крыла которой может составлять до 50 м, крылья которой не образуют двора-привода, и высота которой в реках, впадающих в море, может быть до 3,5 м;

[[RT I, 28.12.2016, 2](#) – вступила в силу 01.01.2017]

- 6) закольный ряд – закол, который при установке на лов размещают, соединённый направляющими крыльями того же направления, в ряд. Заколы, размещённые в ряд, могут располагаться с одной или обеих сторон от направляющего крыла, и для их соединения с направляющим крылом могут быть использованы дополнительные направляющие крылья;
- 7) сетковые ризцы – мерёжа, размер ячеи кутка которой составляет до 10 мм.

[[RT I, 08.05.2018, 1](#) – вступила в силу 11.05.2018]

Статья 8. Отцеживающие орудия лова

- (1) Отцеживающее орудие лова – это орудие лова, принцип использования которого заключается в загораживании части водоёма и добычи рыбы путём стягивания орудия лова или его вертикального перемещения.
- (2) Разрешёнными отцеживающими орудиями лова являются:
 - 1) донный невод или мутник – состоит из равных по длине тяговых канатов, крыльев и кутка, при этом его тяговые канаты действуют как отпугиватель для рыбы;
 - 2) тягловый невод – состоит из тяговых канатов, крыльев, кутка устьевой части и кутка, а при стягивании процеживает весь охваченный им слой воды на загроможденной территории, и подвиды которого установлены в части 3;
 - 3) чердак – состоит из жёсткой нескладной рамы и закреплённого на ней сетного мешка;
 - 4) бредень – состоит из жёсткой складной рамы и закреплённого на ней сетного полотна;
 - 5) подъёмная сеть – горизонтально устанавливаемая в воде подъёмная ловушка, которая состоит из рамы и закреплённого на ней сетного мешка, и которая не имеет черенка или удилища. Диаметр рамы или длина каждой из её сторон должна составлять не менее 1 метра;
 - 6) переворот – сеть с размером ячеи более 80 мм и длиной до 120 м, закрепляемая одним концом ко дну и проводимая за второй конец;
 - 7) подсак для ловли раков – подъёмная ловушка с прикормом диаметром до 50 см, устанавливаемая на дне водоёма, которая может быть оснащена удилищем.
- (3) Разрешёнными подвидами тяглового невода являются:
 - 1) береговой закидной невод – тягловый невод с общей длиной крыльев до 50 м, при помощи которого улов стягивается на берег;
 - 2) закидной (обкидной) невод – тягловый невод, при помощи которого улов стягивается на плавучее средство или на лёд.

Статья 9. Траловые орудия лова

- (1) Траловое орудие лова – это орудие лова, принцип использования которого заключается в лове рыбы в сетный мешок, буксируемый одним или двумя судами.
- (2) Разрешёнными траловыми орудиями лова являются:
 - 1) траловый невод, описанный в подпункте «i» пункта «а» статьи 2 Регламента Совета (ЕС) № 2187/2005, и подвиды которого установлены в части 3;
 - 2) фурцеллярная драга – прикреплённая к жёсткому каркасу траловая снасть для сбора фурцеллярии.
- (3) Подвидами тралового невода являются:
 - 1) донный траловый невод – траловый невод, оснащённый грунттропом;
 - 2) пелагический траловый невод – траловый невод, у которого отсутствует грунттроп.

Глава 3

Требования к маркировке и обозначению орудий лова

Статья 10. Требования к обозначению орудий лова во внутреннем море, на расстоянии до четырёх морских миль от исходной границы территориальных вод, во внутренних и пограничных водоёмах

- (1) Во внутреннем море и на расстоянии до четырёх морских миль от исходной границы территориальных вод, а также во внутренних и пограничных водоёмах ставные орудия лова, а в период установки на лов или извлечения с лова также и части орудий лова, их ярусы и каскады искусственных нерестилищ рыбы, должны быть обозначены двумя флажками, прикреплёнными друг над другом на конце одного шеста в сторону открытой воды, а на другом конце - одним флажком, прикреплённым к шесту. В свободной ото льда воде части, выступающие за осевую линию между флажками и достигающие поверхностного слоя воды, которые могут препятствовать водному сообщению, следует обозначить белыми, жёлтыми, красными или оранжевыми буйами, либо поплавками диаметром не менее 15 см. У ставных орудий лова и их ярусов, расположенных параллельно с пляжем или берегом, правый конец яруса обозначается одним флажком (глядя со стороны водоёма на берег), а левый конец яруса - двумя флажками. Обозначения должны быть закреплены на орудие лова, его ярус или якорную линию.
- (2) Флажки, обозначающие концы орудия лова, с размерами не менее 20 × 30 см, должны быть красного или оранжевого цвета, за исключением нижнего флажка у обозначения с двумя флажками. Высота нижнего края флажка от поверхности воды или льда должна составлять не менее одного метра. В качестве исключения при лове рыбы на глубине до одного метра в свободной ото льда воде высота нижнего края флажка от поверхности воды может составлять не менее 0,5 м. В соответствии с количеством флажков на шесте в свободной ото льда воде, со стороны верхнего конца шеста, над флажками, с интервалом в три сантиметра, следует закрепить светоотражающие ленты шириной не менее двух сантиметров. Если для обеспечения безопасности используются промежуточные флажки, то их цвет должен отличаться от цвета флажков на концах орудий лова.
- (3) Торбы для ловли миноги и их ярусы должны быть обозначены на конце со стороны берега, а мерёжи для ловли миноги - со стороны раскрытия или кутка, красным или оранжевым флажком, который соответствует описанию в части 2, либо красным или оранжевым буюм диаметром не менее 15 см.
- (4) Мерёжи для ловли раков и катиски должны быть обозначены буюм диаметром не менее 10 см.

Статья 11. Требования к принадлежностям, предназначенным для хранения рыбы в водоёме после лова

- (1) Запрещается:
 - 1) хранить принадлежности, предназначенные для хранения после лова, в водоёме на территории, где рыбный лов запрещён;
 - 2) во время действующего в водоёме запрета на рыбный лов хранить в принадлежности, предназначенной для хранения после лова, маломерную рыбу или виды рыб, лов которых запрещён.
- (2) Принадлежности, предназначенные для хранения после лова, должны быть обозначены одним красным или оранжевым буюм диаметром не менее 15 см, либо флажком в соответствии с частью 2 статьи 10. Принадлежность должна быть маркирована в соответствии с частями 2-4 статьи 13. Обозначения можно хранить в водоёме только совместно с находящимися в водоёме принадлежностями.

Статья 12. Требования к обозначению и маркировке орудий лова на расстоянии более четырёх морских миль от исходной границы территориальных вод

- (1) Ставные орудия лова должны быть обозначены согласно части 1 статьи 13, статьям 14–16 и части 2 статьи 17 Исполнительного регламента Комиссии (ЕС) № 404/2011, которым устанавливаются детальные правила применения Регламента Совета (ЕС) № 1224/2009 (которым создается контрольная система сообщества для обеспечения соблюдения правил общей политики рыболовства) (Официальный журнал ЕС L 112, 30.04.2011, стр. 1–153).
- (2) Веха должна быть маркирована согласно частям 2 и 3 статьи 13 Исполнительного регламента Комиссии (ЕС) № 404/2011.

Статья 13. Требования к обозначениям орудий лова, их хранению в водоёме и маркировке

- (1) Обозначения орудий лова можно хранить в водоёме совместно с находящимися в водоёме орудиями лова или их частями, а при установке орудий лова на лов или их извлечении с лова - совместно с конструкциями, используемыми для закрепления орудий лова.
- (2) Орудия лова должны быть маркированы идентично номеру маркировки, внесённому в разрешение на рыболовство. Маркировка должна позволять установить личность владельца разрешения на рыболовство на водоёме или у лица, выдающего разрешения. При любительской рыбной ловле жаберной сетью, катиской, мерёжей для ловли раков и крючковым ярусом в качестве маркировки используется личный код владельца карточки рыболова.
- (3) Маркировка орудия лова должна быть нанесена на флажки, обозначающие оба конца орудия лова или яруса орудий лова, либо прикреплена на шесте к нижнему краю флажка как отдельный знак.
- (4) На обозначение в виде буя, описанное в частях 3 и 4 статьи 10, следует нанести имеющийся в разрешении на рыболовство номер маркировки, а при обозначении торб для ловли миноги - также количество торб, находящихся в ярусе.

Глава 4

Минимальные размеры, условия прилова и методика определения удельного веса

Статья 14. Минимальные размеры рыб

Минимальные размеры рыб и требования к их измерению представлены в приложении 3. Если зона действия минимального размера не уточнена, то минимальный размер действует на всех водоёмах.

Статья 15. Определение удельного веса видов рыб в улове при лове траловым неводом

[[RT I, 24.04.2019, 5](#)- вступила в силу 27.04.2019]

- (1) Для взятия пробы из улова при лове траловым неводом и определения в нём удельного веса видов рыб используют методику взятия случайной пробы и методику определения удельного веса видов рыб, а также следуют правилам, описанным в приложении 4.

[\[RT I, 24.04.2019, 5\]](#)- вступила в силу 27.04.2019]

(2) [Недействительна - [RT I, 24.04.2019, 5](#)- вступила в силу 27.04.2019]

(3) [Недействительна - [RT I, 24.04.2019, 5](#)- вступила в силу 27.04.2019]

Статья 16. Условия и требования к прилову

(1) Прилов запрещён, за исключением на условиях, установленных правовым актом, утверждённым частью 2 статьи 11 Закона о рыболовстве, данным постановлением или на условиях рыбной ловли в специальных целях.

(2) Жизнеспособную особь запрещённого для лова вида рыбы и маломерной рыбы следует освободить сразу после извлечения орудия лова, за исключением случая, установленного пунктом 1 части 4 статьи 10 Закона о рыболовстве.

(3) Учёт прилова ведётся относительно улова рыбы, находящегося на борту корабля, в ином средстве, используемом для перевозки рыбы или относительно улова рыбы, доставленного на сушу. При определении количества прилова в зачёт общего улова не включаются запрещённые для лова виды рыбы.

[\[RT I, 24.04.2019, 5\]](#)- вступила в силу 27.04.2019]

(4) При лове удочкой и любительском лове крючковыми орудиями лова, за исключением крючкового яруса, запрещён прилов запрещённой для лова вида рыбы и маломерной рыбы, и таких рыб необходимо выпустить обратно в воду сразу после освобождения улова с крючка.

(5) Если лов вида рыбы ограничен по количеству, то прилов данного вида зачитывается в число возможностей лова данного вида.

(6) Если при лове отцеживающими или траловыми орудиями лова прилов превышает допустимый статьями 23 и 34 предел, то лов в этом месте или данным орудием лова следует прекратить.

(7) Лов рыбы траловым и отцеживающим орудием лова считается прекращённым, если:

1) при лове в море место лова было изменено не менее чем на 5 морских миль, прежде чем вновь установить орудие лова на лов;

2) при лове на Чудском озере место лова было изменено не менее чем на 3 километра, прежде чем вновь установить орудие лова на лов.

(8) О количестве нежизнеспособной рыбы, превышающем предел допустимого прилова, следует незамедлительно после извлечения орудий лова или вместе с предварительным уведомлением о прибытии на сушу, установленным в отношении орудия лова или акватории, уведомить Инспекцию окружающей среды по дежурному телефону, с представлением следующих данных: имя рыбака, номер разрешения, водоём, место разгрузки, вид рыбы, количество.

[\[RT I, 24.04.2019, 5\]](#)- вступила в силу 27.04.2019]

Глава 5

Общие требования и ограничения, а также общее время и территории запрета

Раздел 1

Общие требования к использованию орудий лова и способов лова

Статья 17. Требования к установке орудия лова на лов

- (1) Две или более морских и прибрежных мерёж, установленные на лов в одинаковом направлении, могут быть установлены в мерёжный ярус, соединяясь при помощи направляющих крыльев или дополнительных направляющих крыльев, с учётом условий, установленных пунктом 3 статьи 28, частью 2 статьи 42 или частью 2 статьи 46.
- (2) Две или более жаберных или рамовых сетей могут быть установлены на лов, соединяясь между собой в сетной ярус.
- (3) Жаберные и рамовые сети, установленные в ярус, не должны образовывать ответвлений, за исключением сетей в море, размер ячеи которых должен быть не менее 130 мм.

Статья 18. Измерение размера ячеи орудия лова

- (1) Размер ячеи орудия лова измеряется изготовленным из износостойкого материала мерным клином толщиной 2 мм, который имеет уклон в 1 см на 8 см длины с обеих сторон, и на который нанесена мерная шкала.
- (2) При измерении мерный клин, согласно приложению 5, помещается диагонально в ячею мокрого материала орудия лова, при этом следует убедиться, что все образующие ячею узлы касаются мерного клина, и что сетные нити вытянуты.
- (3) При измерении следует избегать растяжения орудия лова или измеряемой сетной ячеи.
- (4) Измерению подлежат 20 ячей в одном ярусе вдоль полотна, по возможности не ближе, чем 10 ячей или 50 см к боковому шву (к пожилине, к подборе).
- (5) Если в измеряемом ярусе имеются порванные или починённые ячеи, то они не подлежат измерению, и измерение продолжают со следующей целой ячеи.
- (6) Если на полотне имеются ячеи разного размера, то полотно измеряется в части с наиболее маленькими ячеями.
- (7) Если при изготовлении орудия лова использовались ячеи разного размера, то для установления наименьшего размера ячеи измеряется часть с наименьшим размером ячеи, а для установления наибольшего размера ячеи – часть с наибольшим размером ячеи.
- (8) Размер ячеи - это среднее арифметическое результатов измерений.
- (9) На море размер ячеи орудия рыбного лова, кроме жаберных и рамовых сетей, измеряется в соответствии с Регламентом Комиссии (ЕС) № 517/2008, которым устанавливаются детальные правила применения Регламента Совета (ЕС) № 850/98 для определения размера ячеи рыболовных сетей и толщины сетной нити (Официальный журнал ЕС L 151, 11.06.2008, стр. 5–25).
[\[RT I, 08.05.2018, 1\]](#)- вступила в силу 11.05.2018]

Статья 19. Периодичность проверки орудий лова

- (1) Частота проверки орудий лова при рыбном лове должна избегать гибели улова в орудии лова, за исключением при использовании крючкового яруса и указанных в

статье 6 обяеивающих орудий лова, где частота проверки должна избегать порчи улова.

- (2) Частота проверки обяеивающих орудий лова на море должна отвечать требованиям, установленным частями 2 и 3 статьи 8 Регламента Совета (ЕС) № 2187/2005.

Раздел 2.

Общие ограничения использования орудий лова и способов лова, а также общее время и территории запрета на рыбный лов

Статья 20. Ограничения использования орудий лова и способов лова

(1) На всех водоёмах запрещается:

- 1) перекрывать орудиями лова, за исключением при лове торбами для ловли миноги и крючковыми ярусами, свыше 1/3 проточного водоёма или ширины части течения между находящимися на проточном водоёме островами (мелями), внутреннего водоёма, за исключением озера Выртсьярв, на море - свыше 1/3 от ширины пролива или залива, оставляя свободной наиболее глубокую часть поперечного сечения, а также от ширины территориальных вод Эстонии на Тёплом озере, оставляя свободными пути плавания судов;
- 2) использовать не обозначенные и не маркированные надлежащим образом ставные орудия лова;
- 3) устанавливать ставные орудия лова, за исключением торбы для ловли миноги, мерёжи для ловли миноги, подсака для ловли раков, мерёжи для ловли раков и крючкового яруса, на лов на расстоянии менее 50 м от уже установленного на лов ставного орудия лова, за исключением случая, когда настоящим постановлением установлено иное;
- 4) закреплять на орудиях лова конструкции, которые могут уменьшить размер ячеи сборной части орудия лова до размера меньше допустимого, за исключением случаев, указанных в статьях 30 и 36;
- 5) использовать при подводном рыбном лове автономное средство дыхания и искусственное освещение;
- 6) использовать при подводном рыбном лове гарпун без гарпунного ружья, за исключением при лове камбалы или тюрбо;
- 7) использовать крючковое орудие лова для троллинга;
- 8) устанавливать орудия лова на основании нескольких документов, подтверждающих право на рыболовство, или орудия лова разного вида на основании одного разрешения на рыболовство на лов в один ярус;
- 9) ловить рыбу орудиями промыслового рыболовства на водоёмах, где Правительство Республики или ответственный за сферу министр не установили возможности для лова или предельное количество соответствующих орудий лова;
- 10) ловить рыбу любительскими орудиями лова на расстоянии менее 25 м от ставных орудий лова, за исключением орудий, описанных в пунктах 3–6 части 2 статьи 7;
- 11) устанавливать ставные орудия лова на расстоянии менее 150 м от молов, построенных в устье, за исключением случая, когда настоящим постановлением установлено иное;
- 12) прикреплять орудия лова к сооружениям, находящимся в водоёме или на его пляже или берегу;
- 13) оставлять в водоёме мерёжи для ловли миноги и торбы для ловли миноги на период запрета лова речной миноги;

- 14) устанавливать орудия лова в водоём или перемещать их до начала сезона лова либо окончания действия запрета, установленного относительно орудия лова;
- 15) оставлять орудия лова в водоёме на период запрета лова, установленного относительно орудия лова, или после исчерпания возможности лова или годового улова целевого вида рыбы, лов которого осуществляется данным орудием лова, за исключением при обстоятельствах и на условиях, установленных частями 2–4.
[\[RT I, 24.04.2019, 5\]](#)- вступила в силу 27.04.2019]
- (2) Если запрет на лов мерёжей или открытой ящичной мерёжей длится менее 40 дней, то лов рыбы указанными орудиями лова следует прекратить в порядке, установленном частями 5 и 6, а орудие лова не нужно извлекать из воды.
- (3) Если продолжительность периода запрета на лов составляет 40 дней и более, то лов мерёжей или открытой ящичной мерёжей к началу запрета на лов следует прекратить в порядке, установленном частями 5 и 6, и мерёжи в мерёжных ярусах и открытые ящичные мерёжи следует извлечь из водоёма в течение десяти дней, а другие мерёжи в течение семи дней после начала запрета на лов.
- (4) В случае приостановления лова рыбы в первом полугодии по причине исчерпания установленной на полгода части допустимого годового улова лов следует прекратить в порядке, установленном частями 5 и 6 без извлечения мерёжей и открытых ящичных мерёжей из водоёма.
- (5) Рыбный лов мерёжей считается прекращённым, если корпус мерёжи находится в горизонтальном положении, и куток открыт до последнего обруча, кольца или рамы рыбного мешка (кошеля) по всей длине таким образом, что рыба может выбраться из ловушки или вход во двор-привод для рыбы закрыт.
- (6) Лов рыбы открытой ящичной мерёжей считается прекращённым, если, по меньшей мере, одна из стенок кутка открытой ящичной мерёжи опущена вниз таким образом, что рыба может выбраться из ловушки.

Статья 21. Запреты на лов видов во всех водоёмах

Во всех водоёмах запрещается ловить осетровых, хариуса, жереха и сома.

Глава 6

Ограничения и требования, а также время и территории запрета на Балтийском море

Раздел 1.

Общие запреты и пределы прилова

Статья 22. Запреты на лов

- (1) При лове лосося и кумжи в море применяются положения статьи 17 Регламента Совета (ЕС) № 2187/2005.
- (2) Круглогодично запрещается лов рыбы:
- 1) в Пярнуском заливе на территории шириной 500 м к западу от правостороннего мола реки Пярну (глядя вниз по течению), которая ограничена береговой линией, молотом и

далее воображаемой линией, и которая при проведении от конца мола пересекает точки с координатами 58°22.095'N, 24°26.988'E и 58°22.683'N, 24°27.929'E до нижнего знака створной линии пути плавания судов, проходящего рядом с улицей Туулепарги тез;

- 2) в Пярнуском заливе на территории, ограниченной левосторонним молом реки Пярну (глядя вниз по течению), береговой линией и далее воображаемой линией от точки с координатами 58°22.291'N, 24°30.300'E, которая пересекает точку с координатами 58°21.600'N, 24°29.700'E, до конца мола, за исключением лова корюшки мерёжами с 1 марта до разрушения ледового покрытия;

[RT I, 24.04.2019, 5- вступила в силу 27.04.2019]

- 3) в северной части бухты Уюла вдоль линии, соединяющей точки 58°14.571'N, 22°28.402'E и 58°14.571'N, 22°28.525'E, за исключением лова простой ручной удочкой, ручной удочкой и сикушкой, а также лова отцеживающими орудиями лова в период с 1 ноября по 31 марта;

- 4) на расстоянии менее 500 м от устья реки Насва, за исключением лова простой ручной удочкой, ручной удочкой и спиннингом;

- 5) в заливе Ваэмла до линии, соединяющей точки 58°49.241'N, 22°54.417'E и 58°49.200'N, 22°53.317'E, а также в заливе Сигала до линии, соединяющей точки 59°01.407'N, 22°30.808'E и 59°01.515'N, 22°31.320'E;

- 6) орудиями промыслового рыболовства на территории между островами Суур-Пакри и Вяйке-Пакри, ограниченной с юга прямой, соединяющей оконечность полуострова Сельгрунд с координатами 58°18.690'N, 23°59.155'E и оконечность мыса Капсельскоттен с координатами 58°18.060'N, 23°56.240'E, а с севера - прямой, проведённой от оконечности мыса Ватнес на острове Вяйке-Пакри с координатами 58°20.793'N, 23°55.837'E до точки 58°20.622'N, 23°55.326'E на острове Суур-Пакри;

[RT I, 08.05.2018, 1- вступила в силу 11.05.2018]

- 7) на расстоянии менее 1000 м от устья рек и ручьёв, перечисленных в приложении 12, учитывая особенность, указанную в пункте 10 части 3.

[RT I, 24.04.2019, 5- вступила в силу 27.04.2019]

- 8) на расстоянии менее 300 м от устьев ручья Тиллунире в проливе Вяйкевяйн, которые находятся в точках с координатами 58°34.133'N, 23°10.043'E и 58°34.205'N, 23°09.880'E, орудиями промыслового рыболовства.

[RT I, 24.04.2019, 5 – вступила в силу 01.01.2020]

- (3) В течение ограниченного срока запрещается лов:

- 1) в Пярнуском заливе, в районе Мадалмурру, на территории, расположенной на отмели Уулу, которая ограничена береговой линией и далее воображаемой линией от точки с координатами 58°20.537' N, 24°33.810' E, и которая пересекает точки с координатами 58°18.9' N, 24°29.9' E и 58°20.990' N, 24°33.391' E – с 15 апреля по 15 июля;

- 2) в малом квадрате лова 235 (вокруг острова Рухну) территориальных вод Эстонской Республики, который указан на карте Международного Совета по исследованию моря (далее ICES), представленной в приложении 6, мерёжей – с 25 октября по 1 декабря;

- 3) в заливах Кихельконна, Кууснымме и Атла, на территории, ограниченной береговой линией, далее воображаемой линией от оконечности глинта Элда 58°18.466' N, 21°49.820' E, которая пересекает маяк Вилсанди 58°22.972' N, 21°48.764' E и портový мол Яагараху 58°23.735' N, 21°58.240' E – с 1 октября по 30 ноября;

- 4) в свободной ото льда воде в заливе Хулло, на территории, ограниченной береговой линией и далее воображаемой линией от точки с координатами 58°57.398' N, 24°17.200' E, которая пересекает точки с координатами 58°57.300' N, 23°17.060' E; 58°57.300' N, 23°13.060' E и 58°57.712' N, 23°13.060' E – с 25 октября по 31 декабря;

- 5) в свободной ото льда воде в восточной части залива Свибю, на территории, расположенной между прямыми, соединяющими мыс Упхольм, северную оконечность Хобулайд, южный маяк Хобулайд и порт Свибю – с 25 октября по 31 декабря;
 - 6) в свободной ото льда воде в бухте Тагалахт, на восток от линии Ууэмыйза 58°56.965'N, 23°33.745'E – Тахукюла 58°58.047'N, 23°33.745'E – с 15 марта по 15 мая;
 - 7) во внутреннем заливе Матсалу, от южного конца мола порта Хаэска 58°46.659'N, 23°39.601'E, на восток от линии, соединяющей остров 58°49.366'N, 22°57.350'E и северную оконечность мола порта Кеэму 58°49.830'N, 22°57.277'E – с 1 марта по 10 мая;
[\[RT I, 24.04.2019, 5\]](#)- вступила в силу 27.04.2019]
 - 8) в свободной ото льда воде в заливе Коолимяэ, на территории, находящейся на расстоянии менее 500 м от устья ручья Коолимяэ 59°01.022'N, 26°0.761'E – с 15 марта по 15 мая;
 - 9) в заливе Соонлепа, на территории между прямыми, соединяющими южную оконечность островка Талислайд (58°50.201'N, 22°59.948'E), северную оконечность островка Саарнаки (58°49.050'N, 22°59.275'E) и порт Салинымме (58°49.578'N, 22°57.135'E), и береговой линией – с 10 октября по 20 ноября;
 - 10) на расстоянии менее 1500 м от устья рек и ручьёв, перечисленных в приложении 12 – с 1 сентября по 31 октября;
[\[RT I, 24.04.2019, 5\]](#)- вступила в силу 27.04.2019]
 - 11) на глубине менее 3 метров в подрайоне 32, указанном на представленной в приложении 6 карте ICES, жаберной или рамовой сетью, размер ячеи которой составляет менее 110 мм – с 1 декабря по 31 марта;
 - 12) на расстоянии менее 500 м от устья рек и ручьёв, перечисленных в приложении 7 – с 15 августа по 31 декабря;
 - 13) на расстоянии менее 500 м от устьев проточных водоёмов, перечисленных в приложении 8, за исключением лова простой ручной удочкой и ручной удочкой – с 1 марта по 31 мая;
 - 14) на расстоянии менее 500 м от устьев проточных водоёмов, перечисленных в приложении 9 – с 1 сентября по 30 ноября.
- (4) В указанный период времени запрещается ловить следующие виды рыб:
- 1) щуку – с 1 марта по 30 апреля;
 - 2) сига в окрестностях острова Рухну на глубине менее 20 м от линии той же глубины – с 25 октября по 1 декабря;
 - 3) камбалу в подрайоне 32, указанном на представленной в приложении 6 карте ICES – с 15 февраля по 31 мая, а в подрайонах 28 и 29 – с 15 февраля по 15 мая.
- (5) Ответственный за сферу министр может на основании частей 2 и 3 статьи 11 Закона о рыболовстве временно установить период времени, отличающийся от периода, установленного в пункте 2 части 4, без сокращения продолжительности ограничения на лов.

Статья 23. Условия прилова

- (1) Прилов рыбы, лов которой в данное время, в данном месте или данным орудием лова запрещён, или лов которой не предусмотрен разрешением на лов, разрешён по весу следующим образом:

- 1) от общего улова окуня, леща, судака, щуки, язя, налима, сига, рыбца и линя при лове сига или щуки объёмеивающими орудиями лова - до 5%, при лове иными орудиями лова – до 2%;
 - 2) иных видов при лове салаки открытой ящичной мерёжей, кроме случая, указанного в части 3 - в неограниченном количестве;
 - 3) салаки – до 2% от общего улова всех видов;
 - 4) при траловом лове корюшки, кильки и салаки – неограниченно;
 - 5) камбалы - в соответствии с количеством, указанным в части 2 статьи 18а Регламента Совета (ЕС) № 2187/2005;
 - 6) судака – при лове объёмеивающими орудиями лова и крючковым ярусом до 5% от перечисленных в пункте 1 видов.
- (2) Прилов маломерной рыбы от улова мерных особей того же вида разрешён по весу следующим образом:
- 1) окуня, сига, рыбца, щуки, язя, линя – до 5% при лове ставными орудиями ловушечного типа и отцеживающими орудиями лова, и до 8% при лове объёмеивающими орудиями лова;
 - 2) судака – до 8% при лове объёмеивающими орудиями лова, до 2% при лове ловушками и крючковыми ярусами;
 - 3) лосося и трески - при лове объёмеивающими орудиями лова неограниченно.
- (3) Прилов маломерного окуня или судака при лове открытой ящичной мерёжей разрешён по весу до 1% от общего улова.

Раздел 2

Лов траловыми орудиями лова

Статья 24. Требования к орудиям лова

- (1) При траловом лове в Рижском заливе вертикальная горловина тралового невода не должна превышать 12 м при измерении от места соединения крыла и кутка трала.
- (2) На траловом неводе разрешается использовать конструкции в соответствии со статьями 5 и 6 Регламента Совета (ЕС) № 2187/2005.

Статья 25. Запреты на лов

- (1) Круглогодично запрещается ловить:
 - 1) траловыми орудиями лова на глубине 20 м от линии глубины, за исключением сбора фурцеллярии драгой на территории, установленной ответственным за сферу министром;
 - 2) траловыми орудиями лова в проливе Ирбе, на территории, которая находится между полуостровом Сырве и границей морской акватории Эстонской Республики и Латвийской Республики, и которая ограничена воображаемой линией, проходящей через точки с координатами 57°58.837 N, 22°11.893 E; 57°52.072 N, 22°24.377 E; 57°46.450 N, 22°08.360 E; 57°44.580 N, 21°54.580 E; 57°45.783 N, 21°50.567 E и 57°57.947 N, 21°58.812 E;
 - 3) донным траловым неводом в Рижском заливе;
 - 4) в Рижском заливе с судна, мощность мотора которого не соответствует указанной в пункте «б» части 3 статьи 20 Регламента Совета (ЕС) № 2187/2005.

(2) В течении ограниченного срока запрещается ловить:

- 1) донным траловым неводом в Финском заливе, к западу от восточной долготы 26°00'N – с 1 февраля по 30 июня;
- 2) траловым неводом в Рижском заливе – на протяжении 30 дней весной. Начало запрета на лов устанавливает каждый год ответственный за сферу министр на основании части 2 или 3 статьи 11 Закона о рыболовстве;
- 3) траловым неводом в малых квадратах лова № 243, 258, 291, 292, 302, 303, 313, 325, 329, 330 и 342 территориальных вод Эстонской Республики, указанных на представленной в приложении 6 карте ICES – с 1 апреля по 20 мая.

Статья 26. Разрешённые конструкции

На траловом неводе разрешается использовать конструкции в соответствии со статьями 5 и 6 Регламента Совета (ЕС) № 2187/2005.

Раздел 3

Лов ставными орудиями ловушечного типа

Статья 27. Требования к размеру ячеи и запреты на лов

- (1) Размер ячеи в кутке мерёжи должен быть не менее 24 мм.
- (2) При лове салаки и корюшки размер ячеи полотна мерёжи и открытой ящичной мерёжи должен быть не менее 20 мм, за исключением в кутке.

[[RT I, 28.12.2016, 2](#)- вступила в силу 01.01.2017]

- (3) В Пярнуском заливе к северу от прямой, соединяющей мыс Котинина, обозначенный координатами 58°17.888'N и 24°16.719'E, и мыс Тахкунина, обозначенный координатами 58°15.515'N и 24°29.364'E:
 - 1) размер ячеи полотна морской мерёжи в кутке мерёжи должен быть не менее 24 мм, а в остальных частях мерёжи - не менее 56 мм, за исключением лова корюшки в период с 1 января по 5 мая;
 - 2) запрещается использование морских мерёж с двумя кутками устьевой части.
- (4) В Пярнуском заливе, к северу от прямой, соединяющей территорию устья ручья Линди (реки Линди) с координатами 58°20.220'N и 24°17.355'E и мыс Пыдралайу с координатами 58°16.265'N и 24°30.980'E, круглогодично запрещается использование открытой ящичной мерёжи.

Статья 28. Требования к установке на лов

При установке на лов следует выполнять следующие требования:

- 1) расстояние между морскими мерёжами должно быть не менее 300 м в боковом направлении и не менее 50 м в ином направлении;
- 2) расстояние прибрежных мерёж друг от друга и от морских мерёж должно быть не менее 100 м в боковом направлении и не менее 50 м в иных направлениях. При установке на лов прибрежной мерёжи с направляющим крылом длиной более 100 м применяются требования, установленные пунктом 3;
- 3) общая длина морских или прибрежных мерёж, расположенных в ярус, не может превышать 400 м, а расстояние между ярусами должно быть не менее 300 м в боковом направлении и не менее 50 м в ином направлении;

- 4) расстояние между открытыми ящичными мерёжами должно быть не менее 400 м в боковом направлении и не менее 200 м в ином направлении, а их расстояние от других ловушек должно быть не менее 300 м в боковом направлении и не менее 100 м в ином направлении.

Раздел 4

Лов отцеживающими орудиями лова

Статья 29. Требования к размеру ячеи

Запрещается использование неводов, размер ячеи сетного полотна которых составляет менее, чем:

- 1) 24 мм при лове корюшки;
- 2) 48 мм в случаях, не указанных в пункте 1 и приложении II Регламента Совета (ЕС) № 2187/2005.

Статья 30. Разрешённые конструкции

На донном неводе разрешается использовать конструкции в соответствии со статьями 5 и 6 Регламента Совета (ЕС) № 2187/2005.

Раздел 5

Лов объёживающими и крючковыми орудиями лова

Статья 31. Требования к размеру ячеи и запреты на лов

- (1) Размер ячеи жаберной сети при лове корюшки и салаки должен быть между 24 и 40 мм.
- (2) В случаях, не указанных в частях 1 и 5, и при лове видов рыбы, не указанных в приложении III к Регламенту Совета (ЕС) № 2187/2005, запрещается использование жаберных сетей с размером ячеи менее 70 мм.
- (3) В Пярнуском заливе, к северу от прямой, соединяющей мыс Котинина, обозначенный координатами 58°17.888'N и 24°16.719'E, и мыс Тахкунина, обозначенный координатами 58°15.515'N и 24°29.364'E, запрещается использовать:
 - 1) жаберную сеть высотой свыше 2 метров – круглогодично;
 - 2) жаберную сеть, размер ячеи которой составляет менее 96 мм, за исключением лова корюшки – круглогодично;
 - 3) жаберную сеть – с 1 мая по 30 июня;
 - 4) крючковый ярус – круглогодично.
- (4) В Балтийском море запрещается использование жаберной сети с размером ячеи менее 70 мм:
 - 1) с 16 июня по 19 августа, за исключением случая, указанного в части 5;
 - 2) на глубине до 5 метров – круглогодично, за исключением случая, указанного в части 5.
- (5) В Балтийском море запрещается использование жаберных сетей, поднятых на поверхность воды верхней подборой, с высотой до 1,8 м и с размером ячеи 34–60 мм:
[RT I, 08.05.2018, 1]- вступила в силу 11.05.2018]
 - 1) с 1 июля по 30 апреля;

2) на глубине до 3 метров.

Статья 32. Требования к установке на лов

- (1) Расстояние жаберных и рамовых сетей и их ярусов друг от друга и от ловушек должно быть не менее 100 м.
- (2) Длина сетного яруса не должна превышать 700 м.

Глава 7

Ограничения и требования, а также время и территории запрета во внутренних водоёмах

Раздел 1

Чудское, Тёплое и Псковское озёра

Подраздел 1

Общие запреты и нормы прилова

Статья 33. Время и территории запрета на лов рыбы

На Чудском, Тёплом и Псковском озёрах запрещается ловить:

- 1) ряпушку – с 21 августа по 20 июня;
 - 2) чудского сига – с 1 ноября по 30 ноября;
 - 3) щуку – с 1 апреля по 5 мая;
- [\[RT I, 08.05.2018, 1\]](#)- вступила в силу 01.01.2019]
- 4) леща, за исключением лова простой ручной удочкой и ручной удочкой – с 5 мая по 10 июня;
 - 5) линя, за исключением лова простой ручной удочкой и ручной удочкой – с 20 июня до 20 июля;
 - 6) судака – с 5 мая по 10 июня;
 - 7) налима – с 10 января по 10 февраля;
 - 8) орудиями промыслового рыболовства и подводными орудиями лова на Псковском озере – с 5 мая по 10 июня;
 - 9) лов рыбы, за исключением лова простой ручной удочкой и ручной удочкой, на Чудском озере, к югу от линии, соединяющей северную оконечность канала Ояпера (58°24.162'N, 27°19.175'E) и точку 58°24.290'N, 27°31.100'E, которая достигает контрольной линии между Эстонской Республикой и Российской Федерацией – с 5 мая по 10 июня;
 - 10) на Чудском озере, к западу от прямой, соединяющей устье реки Кооза (58°27.165'N, 27°14.673'E) и северную оконечность канала Ояпера (58°24.162'N, 27°19.175'E) – с 1 мая по 15 июня.
 - 11) на Чудском озере рыбный лов запрещён ближе, чем за 500 м от устья магистральной канавы Наэлавере (реки Лахе) – с 1 мая по 25 мая
- [\[RT I, 28.12.2016, 2\]](#)- вступила в силу 01.01.2017]

Статья 34. Условия прилова

- (1) Прилов рыбы, лов которой в данное время, в данном месте или данным орудием лова запрещён или лов которой не предусмотрен разрешением на лов, разрешён по весу следующим образом:

- 1) при лове прибрежной сетью – щуку до 10%, иные виды до 1% от общего улова всех видов;
 - 2) при лове крупноячеистой сетью – щуку и леща до 10%, судака до 5%, окуня, чудского сига и налима до 1% от общего улова судака, щуки, леща, чудского сига и налима. Прилов судака разрешён в случае использования крупноячеистых сетей с размерами ячеек не менее 160 мм;
[\[RT I, 03.12.2019, 4\]](#)- вступила в силу 06.12.2019]
 - 3) при лове отцеживающими орудиями лова – судака, леща и окуня до 10%, щуку до 5%, ряпушку и налима до 1% от общего улова судака, окуня, щуки, леща, чудского сига и налима. Прилов окуня разрешён в случае использования кутка невода с размером ячеек не менее 110 мм;
[\[RT I, 03.12.2019, 4\]](#)- вступила в силу 06.12.2019]
 - 4) при лове ставными орудиями ловушечного типа – окуня, щуку, судака, корюшку и леща до 1%, чудского сига, ряпушку и налима до 0,1% от общего улова судака, окуня, щуки, леща, чудского сига, ряпушки и налима;
[\[RT I, 24.04.2019, 5\]](#)- вступила в силу 27.04.2019]
 - 5) при лове крючковыми ярусами - окуня, щуку, судака и леща до 5% от общего улова.
- (2) Прилов маломерной рыбы от улова мерных особей того же вида рыбы разрешён по весу следующим образом:
- 1) ряпушку – до 1%;
 - 2) угря при лове крючковыми ярусами – до 5%;
 - 3) чудского сига, леща, щуку, налима, линя, язя – при лове ставными орудиями ловушечного типа и отцеживающими орудиями лова до 1%, при лове крупноячеистой сетью и при промысловом лове крючковыми ярусами до 5%;
 - 4) судака – при лове ставными орудиями ловушечного типа до 1%, при лове крупноячеистой сетью и крючковыми ярусами до 5%, а при промысловом лове отцеживающими орудиями лова до 10%.
- (3) Прилов маломерной рыбы разрешён по весу при лове прибрежной сетью до 5%, а при лове сетчковыми ризцами до 1% от общего улова.

Подраздел 2

Лов отцеживающими орудиями лова

Статья 35. Требования к размеру ячеек

Размер ячеек должен быть:

- 1) в кутке невода, за исключением донного невода, не менее 40 мм, а в крыльях не менее 48 мм;
- 2) в кутке донного невода, на протяжённости не менее 5 м от конца кутка, не менее 48 мм, а в крыльях не менее 40 мм.

[\[RT I, 28.12.2016, 2\]](#)- вступила в силу 01.01.2017]

Статья 36. Разрешённые конструкции

- (1) В качестве исключения из указанного в пункте 4 части 1 статьи 20 разрешено использовать:
 - 1) с целью защиты нижней части кутка донного невода от износа, покрытие из более толстой нити (шнура), которое изготовлено из того же волокна, что и сетное полотно кутка, и длина которого не превышает 3/4 длины цилиндрической части кутка.

Мешок-покрытие можно крепить к кутку только по шву, соединяющему куток устьевой части и куток задней части, и вдоль бокового шва или линии сгиба;

- 2) цилиндрический укрепляющий мешок, прикрепленный к внешней цилиндрической части кутка с целью повышения прочности кутка донного невода, размер ячеи которого должен быть не менее чем в два раза больше, чем в кутке, но не менее 80 мм;
- 3) невращающееся горло, закрепленное в кутке донного невода, или панель с горизонтальной поверхностью из скошенного полотна невода, поднимающуюся к концу кутка (далее *подъём*), размер ячеи которого меньше, чем в кутке. Горло или подъём могут быть прикреплены к кутку, и расстояние от крепления до конца кутка невода должно быть не менее чем в три раза больше, чем длина горла или подъёма.

(2) Укрепляющий мешок, указанный в пункте 2 части 1, может быть прикреплен:

- 1) кольцеобразно к кутку невода и к удлинению сети по одному ряду ячей;
- 2) к кутку невода по одному ряду продольных ячей.

Статья 37. Запреты на лов

Запрещается:

- 1) лов донным неводом на юге от прямой линии, соединяющей находящуюся в деревне Праага точку 58°26.285'N, 27°14.705'E и точку 58°25.131'N, 27°31.415'E, которая достигает контрольной линии между Эстонской Республикой и Российской Федерацией – круглогодично;
- 2) лов донным неводом на Чудском озере – с 1 января по 31 августа, за исключением подлёдной ловли;
- 3) лов береговым закидным неводом на Чудском озере – с 5 мая по 10 июня, на Тёплом и Псковском озёрах – с 5 мая по 31 августа;
- 4) лов переворотом на Тёплом и Псковском озёрах – с 5 мая по 10 июня;
- 5) лов переворотом на Чудском озере – круглогодично.

Подраздел 3.

Лов обячеивающими орудиями лова

Статья 38. Требования к размеру ячеи

Размер ячеи должен быть:

- 1) у прибрежной сети, используемой в акватории шириной 1 км, считая от берега, на Чудском озере и в акватории шириной 500 м на Тёплом и Псковском озёрах - 60–80 мм;
[RT I, 08.05.2018, 1- вступила в силу 01.01.2019]
- 2) у крупноячейистой сети, используемой на расстоянии более 1 км от берега на Чудском озере и более 500 м от берега на Тёплом и Псковском озёрах, не менее 130 мм.

Статья 39. Требования к установке орудий лова на лов

На Чудском, Тёплом и Псковском озёрах следует выполнять следующие требования:

- 1) на Чудском озере длина сетного яруса не должна превышать 700 м, расстояние прибрежных сетей и их ярусов друг от друга и от иных ставных орудий лова должно быть не менее 100 м, а расстояние между крупноячейистыми сетями и их ярусами друг от друга и от иных ставных орудий лова должно быть не менее 500 м. При подлёдной

ловле на расстоянии более 1 км от берега, расстояние всех ставных орудий лова друг от друга должно быть не менее 500 м;

- 2) на Тёплом и Псковском озёрах длина сетного яруса не должна превышать 500 м, расстояние прибрежных сетей и их ярусов друг от друга и от иных ставных орудий лова должно быть не менее 100 м, а расстояние между крупноячеистыми сетями и их ярусами друг от друга и от иных ставных орудий лова должно быть не менее 500 м.

[[RT I, 24.04.2019, 5](#) – вступила в силу 01.01.2020]

Статья 40. Запреты на лов

Запрещается лов:

- 1) крупноячеистой сетью – с 5 мая по 31 августа;
- 2) прибрежной сетью – с 5 мая по 29 февраля.

Подраздел 4

Лов ставными орудиями ловушечного типа

Статья 41. Требования к размеру ячеи

Размер ячеи должен быть:

- 1) в кутке мерёжи не менее 20 мм, во дворе-приводе и направляющем крыле не менее 24 мм, за исключением сетковых ризцов;
- 2) [недействительна -[RT I, 08.05.2018, 1](#)- вступила в силу 11.05.2018]

Статья 42. Требования к установке орудий лова на лов

- (1) Расстояние ставных орудий ловушечного типа друг от друга должно быть не менее 300 м, кроме орудий, установленных в ярус.
- (2) Общая длина мерёжного яруса, включая закольный ряд, не должна превышать 700 м, а расстояние мерёжных ярусов друг от друга и от иных ставных орудий ловушечного типа должно быть не менее 500 м.
- (3) В случае закольного ряда расстояние заколов друг от друга с одной стороны от направляющего крыла мерёжного яруса не должно превышать 100 м, а длина дополнительного направляющего крыла не должна превышать 50 м.

Статья 43. Запреты на лов

Запрещается лов мерёжами на Тёплом и Псковском озёрах – с 5 мая по 10 июня.

Подраздел 5

Внесение изменений в ограничения

Статья 44. Внесение изменений во время запрета, территорию лова, предел прилова, минимальные размеры и размер ячеи орудия лова

[[RT I, 28.12.2016, 2](#)- вступила в силу 01.01.2017]

- (1) Ответственный за сферу министр может на основании частей 2 и 3 статьи 11 Закона о рыболовстве временно назначить период времени, отличающийся от периода, установленного пунктами 1–3, 5 и 7 статьи 33, оставляя без изменения период продолжительности ограничения на лов.

- (2) Ответственный за сферу министр может на основании решения межправительственной комиссии по рыболовству в Чудском, Тёплом и Псковском озёрах, сформированной на основании Соглашения между Правительством Эстонской Республики и Правительством Российской Федерации о сотрудничестве в области сохранения и использования рыбных запасов в Чудском, Тёплом и Псковском озёрах (далее *комиссия по рыболовству*), изменить временные периоды запрета, установленные пунктами 4, 6, 8 и 9 статьи 33, пунктами 3 и 4 статьи 37 и статьёй 43, учитывая, что начало запрета на лов приходится на период с 25 апреля по 5 мая, и без изменения периода продолжительности ограничения на лов.
- (3) Ответственный за сферу министр может, исходя из рекомендаций комиссии по рыболовству, своим постановлением временно изменить временные периоды запрета на лов, указанные в статье 40.
- (4) Ответственный за сферу министр может, исходя из рекомендаций комиссии по рыболовству, временно увеличить или снизить на Чудском, Тёплом и Псковском озёрах:
 - 1) установленные приложением 3 минимальные размеры видов рыбы;
 - 2) установленный статьёй 34 предел прилова;
 - 3) размер ячеи орудий лова, установленный статьями 35, 38 и 41;
 - 4) установленную пунктом 1 частью 3 статьи 6 территорию использования орудия лова.

[[RT I, 28.12.2016, 2](#)- вступила в силу 01.01.2017]

Раздел 2

Озеро Выртсъярв

Статья 45. Требования к размеру ячеи

В озере Выртсъярв размер ячеи должен быть:

- 1) в кутке мерёжи не менее 32 мм, во дворе-приводе и направляющем крыле мерёжи не менее 44 мм;

[[RT I, 08.05.2018, 1](#)- вступила в силу 11.05.2018]

- 2) в кутке невода не менее 40 мм;
- 3) на жаберной сети не менее 130 мм.

Статья 46. Требования к установке орудий лова на лов

- (1) В озере Выртсъярв длина мерёжи не должна превышать 175 м.
- (2) В озере Выртсъярв общая длина мерёж, установленных в ярус, не должна превышать 1050 м, а расстояние между ярусами должно быть не менее 50 м.

Статья 47. Запреты на лов

Запрещается ловить:

- 1) орудиями промыслового рыболовства в озере Выртсъярв, на расстоянии менее 100 м от молов реки Эмайыги, а также к югу от прямой, соединяющей устье ручья Пюхасте и северную оконечность острова Айнсаар;
- 2) жаберной сетью в свободной ото льда воде – с 15 марта по 31 августа;
- 3) щуку в свободной ото льда воде – с 15 марта по 15 апреля;
- 4) судака в свободной ото льда воде – с 15 мая по 15 июня;

5) линия – с 20 июня по 20 июля, кроме лова простой ручной удочкой, ручной удочкой и донной удочкой.

Статья 48. Условия прилова

- (1) Прилов судака, щуки или линя, лов которых в данное время или данным орудием лова запрещён, разрешается при лове ставными орудиями ловушечного типа по весу до 3% от общего улова окуня, щуки, судака, леща, линя, налима и язя.
- (2) Прилов маломерного судака, щуки, налима и линя разрешён по весу от улова мерных особей того же вида рыбы, при лове объёмчаивающими орудиями лова до 5%, а при лове ставными орудиями ловушечного типа до 3%.
- (3) Прилов маломерного угря при лове ставными орудиями ловушечного типа разрешён по весу до 2% от улова мерных особей угря.

Раздел 3

Другие внутренние водоёмы, за исключением Чудского, Тёплого и Псковского озёр, а также озера Выртсьярв

Подраздел 1

Ограничения и требования

Статья 49. Требования к размеру ячеи

- (1) Во внутренних водоёмах, кроме Чудского, Тёплого и Псковского озёр, а также озера Выртсьярв, размер ячеи должен быть:
 - 1) в мерёже не менее 24 мм, кроме лова миноги мерёжами для ловли миноги;
 - 2) в кутке невода не менее 40 мм;
 - 3) на жаберной сети не менее 60 мм, кроме случая, установленного частью 2.
- (2) При лове ряпушки в озере Саадьярв, на глубине более 7 м, размер ячеи жаберной сети с 1 июля по 31 июля должен быть 40–44 мм.
[RT I, 08.05.2018, 1- вступила в силу 11.05.2018]

Статья 50. Требования к установке орудий лова на лов

- (1) Расстояние между речными мерёжами должно быть не менее 100 м. Расстояние между мерёжами определяется от кутка задней части установленной на лов мерёжи до конца крыла следующей мерёжи.
- (2) Расстояние между мерёжами для ловли миноги должно быть не менее 2 м. Мерёжа для ловли миноги может быть установлена на лов только в тех местах, где на расстоянии не менее 2 м от раскрытия мерёжи в любом направлении отсутствуют чётко различимые на дне водоёма структуры, направляющие рыбу двигаться в направлении мерёжи, такие, как груды или гряды камней.
- (3) Расстояние между мерёжами в реках Ахья, Калли, Кооза и Эмайыги должно быть не менее 250 м.

Подраздел 2

Временные периоды и территории запрета

Статья 51. Круглогодичные временные периоды и территории запрета на лов рыбы

(1) Запрещается лов рыбы:

- 1) в реках Вайнупеа, Ригульди, Пунабе, Тиртси, Ванайыги, Леммейыги, Мяннику, Прийвитса, Раннаметса (включая канал Тиммканал), Клоостри, Лейси, Колга, Поама, Ынгу, Пидула, Пихлайыги, Ристи, Соонда, Мельдри и Хяэдемеэсте; в ручьях Мягара, Конгла, Кюда, Карепа, Коолимяэ, Куусалу, Каберла, Кадака, Треппоя, Лооде (река Лооде), Удрия и Ямая (река Сипласе), а также в магистральной канаве Курдла (в реке Пуннуалусе) и в канаве Катессоо, кроме лова орудиями, указанными в пунктах 4–6 части 2 статьи 7 и в пункте 7 части 2 статьи 8;
- 2) [недействительна - [RT I, 24.04.2019, 5](#) - вступила в силу 27.04.2019]
- 3) в реке Кунда – от первой плотины гидроэлектростанции до устья, кроме лова торбой для ловли миноги и мерёжей для ловли миноги с 1 июля по 5 октября от моста Лонтова до ведущего в порт шоссе моста, а с 1 июля по 28 февраля от ведущего в порт шоссе моста до устья;
[\[RT I, 28.12.2016, 2](#) - вступила в силу 01.01.2017]
- 4) в реке Васалемма – от плотины Ванавески до устья, кроме ловли миноги торбой для ловли миноги и ловли раков мерёжей для ловли раков и подсакком для ловли раков;
- 5) в реке Кейла – от водопада Кейла до устья;
- 6) в реке Пада – от моста деревни Пярна до устья;
- 7) в реке Тоолсе – от места впадения воды карьера Ару до устья;
- 8) в реке Селья – от моста Аркна до устья;
- 9) в реке Мустоя – от плотины Вихула II (Мыйза) до устья;
- 10) в реке Алтья – от плотины Оанду до устья;
- 11) в реке Высу – от плотины Лавику до устья;
- 12) в реке Лообу – от плотины Йоавески до устья;
- 13) в реке Валгейыги – от моста на шоссе Таллинн-Нарва до устья;
[\[RT I, 28.12.2016, 2](#) - вступила в силу 01.01.2017]
- 14) в реке Пярлийыги / Пудисоо – от моста на шоссе Таллинн-Нарва до устья;
- 15) в реке Лоо – от плотины Лоо до устья;
- 16) в реке Вяэна – от уступов Вахикюла до устья;
- 17) в реке Пуртсе – от плотины запрудного озера Пюсси до устья;
[\[RT I, 28.12.2016, 2](#) - вступила в силу 01.01.2017]
- 18) в реке Ныва – от моста на шоссе Тусари – Таргама до устья;
- 19) в реке Вескийыги – от моста на шоссе Харью-Ристи-Ригульди-Вынтьюла до устья;
- 20) в реке Пиуза – от места впадения ручья Кивиюа до моста на шоссе Карисилла-Печоры;
- 21) в реке Вайдва – от плотины Вастсе-Рооса до устья;
- 22) в реке Пеэтри – по всей длине;
- 23) в реке Пюхайыги – в низовье, от места впадения ручья Мягара до устья;
- 24) в заливе Кирикулахт;
- 25) простой ручной удочкой, ручной удочкой, донной удочкой, подводными орудиями лова и жерлицей в указанных в приложении 10 реках или их участках;
- 26) в реке Пада, в реке Авийыги от истока до моста Вадисильд, в реке Лообу от истока до плотины Йоавески, а также в реке Валгейыги от истока до плотины Котка донной удочкой, подводными орудиями лова и жерлицей;
- 27) в реке Эмайыги от истока до шоссе моста Йыэсуу;
- 28) орудиями промыслового рыболовства в староречьях реки Эмайыги;

- 29) жаберной сетью, чердаком, бреднем и гарпунным ружьем в реках нереста лососевых или их участках, которые установлены на основании части 2 статьи 51 Закона об охране природы;
 - 30) мерёжей в реках и ручьях, впадающих в море, за исключением лова на реке Насва и на реке Нарва от истока до плотины Кулгу, а также лова мерёжей для ловли миноги и торбой для ловли миноги;
 - 31) траловыми орудиями лова.
- (2) Запрещается лов на рыбоходах и на расстоянии менее 50 м от них вверх и вниз по течению.
 - (3) Запрещается лов на расстоянии до 100 м вниз по течению от всех плотин и указанных в приложении 13 водопадов и каскадов, кроме случаев, указанных в части 1.
[RT I, 24.04.2019, 5- вступила в силу 27.04.2019]
 - (4) В качестве исключения в районах, указанных в пунктах 5–19 части 1, но не ближе, чем за 100 м от указанных в приложении 13 водопадов и каскадов и от всех плотин, можно ловить торбой для ловли миноги, мерёжей для ловли миноги, мерёжей для ловли раков и подсаком для ловли раков.
[RT I, 24.04.2019, 5- вступила в силу 27.04.2019]
 - (5) В качестве исключения в районах, указанных в пунктах 3–23 части 1, но не ближе, чем за 100 м от указанных в приложении 13 водопадов и каскадов и от всех плотин, можно ловить спиннингом, оснащённым блесной или снасточкой, а также нахлыстом в случае, если ответственный за сферу министр своим постановлением, изданным на основании части 7 статьи 29 Закона о рыболовстве, установил соответствующие возможности.
[RT I, 24.04.2019, 5- вступила в силу 27.04.2019]
 - (6) Для лова рыбы на запрудных озёрах, сооружённых на проточных водоёмах, действуют те же ограничения, что и на водоёмах, на которых находится запрудное озеро, кроме случая, когда настоящим постановлением установлено иначе.

Статья 52. Запреты на лов на ограниченный срок

(1) Рыбный лов запрещён:

- 1) спиннингом и нахлыстом в реке Ягала от плотины Линнамяэ до устья, в реке Нарва от Нарвской гидроэлектростанции до шоссевого моста и в реке Пирита от плотины Васьяла до конца мола, расположенного в устье – с 1 сентября по 30 ноября;
- 2) [недействительна -RT I, 24.04.2019, 5- вступила в силу 27.04.2019]
- 3) жаберной сетью в море Сутлепа / в свободной ото льда воде в Сутлепсьон;
- 4) орудиями промыслового рыболовства в реке Вяйке Эмайыги, от устья вверх по течению до моста Йыгевесте – с 1 апреля по 15 июня;
- 5) мерёжей для ловли миноги и торбой для ловли миноги – с 1 марта по 30 июня;
- 6) в реке Эмайыги, от устья до начала реки Кооза – с 1 мая по 15 июня;
- 7) в реке Насва – с 1 апреля по 31 мая, кроме лова крючковыми орудиями лова, указанными в пунктах 1–9 части 2 статьи 4;
- 8) в староречьях и старых руслах реки Эмайыги, от устья реки Педья до шоссевого моста Кяревере – с 1 апреля по 30 июня;
- 9) в реке Нарва выше Нарвского водохранилища, за исключением лова простой ручной удочкой, ручной удочкой, и во впадающих в реку Нарва выше Нарвского

водохранилища водоёмах, староречьях и старых руслах – в свободной ото льда воде с 15 марта по 15 мая;

[[RT I, 24.04.2019, 5](#) – вступила в силу 01.01.2020]

10) на участке главного канала Наэлавере (в реке Лахе), соединяющем озеро Лахепера с Чудским озером, в реках Кооза, Каргая и Калли, в канаве, соединяющей озеро Леэгу и реку Калли, и в реке Ахья от устья до озера Ахиярв (Ляэнисте Ахиярв), в озёрах Ахиярв (Ляэнисте Ахиярв), Вынгъярв, Кооза в Тартуском уезде, Лахепера, Калли, Кеэри и Леэгу – с 1 мая по 25 мая;

11) в заливе Муллуту – с 1 апреля по 20 мая;

12) в реке Пярлийыги (Вырусский уезд) – с 15 сентября по 31 декабря;

13) в реке Выханду от озера Йыкси до озера Вагула – с 15 сентября по 31 декабря;

14) в реке Пеэли от места впадения ручья Пяхни до устья – с 15 сентября по 31 декабря;

15) жаберной и рамовой сетью в свободной ото льда воде – с 15 марта по 31 мая;

[[RT I, 08.05.2018, 1](#) - вступила в силу 01.01.2019]

16) в реке Васалемма от устья ручья Муналаскме до плотины Ванавески – с 1 сентября по 31 января.

[[RT I, 24.04.2019, 5](#) - вступила в силу 27.04.2019]

(2) В качестве исключения в районах и в период времени, указанных в пункте 1 части 1, можно ловить спиннингом, оснащённым блесной или снасточкой, а также нахлыстом в случае, если ответственный за сферу министр своим постановлением, изданным на основании части 7 статьи 29 Закона о рыболовстве, установил соответствующие возможности.

Статья 53. Запреты на лов по видам рыб

(1) Запрещено ловить:

1) в реках речную миногу – с 1 марта по 30 июня;

2) лосося и кумжу на внутренних водоёмах – с 1 сентября по 30 ноября;

[[RT I, 24.04.2019, 5](#) - вступила в силу 27.04.2019]

3) речную форель – с 15 сентября по 31 января, за исключением в реке Нарва;

4) морского сига в реке Пярну – с 15 октября по 15 ноября;

5) чудского сига – с 1 ноября по 30 ноября;

6) ряпушку в свободной ото льда воде – с 1 мая по 1 июля и с 10 ноября по 30 декабря;

7) щуку в свободной ото льда воде – с 15 марта по 10 мая;

8) леща – с 1 мая по 20 июня, кроме лова простой ручной удочкой, ручной удочкой и донной удочкой;

9) линия – с 20 июня по 20 июля, кроме лова простой ручной удочкой, ручной удочкой и донной удочкой. В озёрах Эндла и Синиярв (Эндла Синиярв) лов линия запрещён с 1 апреля по 20 июля всеми орудиями лова;

10) рыба в реках Кунда, Селья, Лообу, Валгейыги, Ягала, Пирита, Вяэна, Кейла, Васалемма, Вихтерпалу, Касари (вместе с притоками), Паадremaа, Аудру, Пярну, Сауга и Рейу – с 10 мая по 20 июня;

11) судака в свободной ото льда воде – с 15 апреля по 15 июня;

12) речного рака – с 1 сентября по 31 июля.

(1¹) В качестве исключения виды рыб, указанные в пункте 2 части 1, можно ловить в указанное время во внутренних водоёмах или их участках спиннингом, оснащённым блесной или снасточкой и нахлыстом в случае, если ответственный за сферу министр своим постановлением, изданным на основании части 7 статьи 29 Закона о рыболовстве, установил соответствующие возможности.

[\[RT I, 24.04.2019, 5\]](#)- вступила в силу 27.04.2019]

(2) В водоёмах, входящих в перечень мест нереста и обитания лосося, речной форели, кумжи и хариуса на основании части 2 статьи 51 Закона об охране природы, либо на их участках в период запрета на лов лососевых, указанный в пунктах 2 и 3 части 1, запрещён лов рыбы с нахождением в воде, за исключением в реке Нарва и лова миноги мерёжей для ловли миноги или торбой для ловли миноги.

Подраздел 3 Прилов

Статья 54. Условия прилова

- (1) Прилов щуки, судака, леща, линя, налима, ряпушки, чудского сига или рыбца, лов которых запрещён на ограниченный срок, разрешён по весу при лове жаберной сетью до 5%, а при лове иными орудиями промыслового рыболовства до 2% от общего улова окуня, щуки, судака, леща, линя, налима, ряпушки, чудского сига, язя и рыбца.
- (2) Прилов маломерной рыбы от улова мерных особей того же вида разрешён по весу следующим образом:
 - 1) ряпушки в озере Саадъярв – до 5%;
 - 2) угря при лове крючковым ярусом – до 10%;
 - 3) сига, рыбца, леща, щуки, судака, язя, линя – до 2% при лове ставными орудиями ловушечного типа и отцеживающими орудиями лова или до 5% при лове объёчеивающими орудиями лова или крючковыми ярусами.
- (3) В реках прилов лосося, кумжи и речной форели запрещён.

Глава 8 Прикладные положения

Статья 55. Внесение изменений в постановление

[Исключена из данного текста]

Статья 56. Признание недействительным

[Исключена из данного текста]

Статья 57. Вступление постановления в силу

- (1) Постановление вступает в силу 1 января 2017 года.
- (2) Статья 55 вступает в силу в общем порядке

Приложение 1 Части мерёжи

Приложение 2 Типы катисок

Приложение 3 Минимальные размеры рыбы и требования к замерам

[\[RT I, 08.05.2018, 1\]](#)- вступила в силу 01.01.2019]

Приложение 4 Методика и требования ко взятию проб из улова и определению удельного веса видов рыб

[[RT I, 24.04.2019, 5](#)- вступила в силу 27.04.2019]

Приложение 5 Измерение ячеи сети клином

Приложение 6 Балтийское море, подрайоны и малые квадраты лова ICES в территориальных водах Эстонской Республики

Приложение 7 Проточные водоёмы, на расстоянии менее 500 м от устья которых рыбный лов в море запрещён с 15 августа по 31 декабря

Приложение 8 Проточные водоёмы, на расстоянии менее 500 м от устья которых рыбный лов в море запрещён с 1 марта по 31 мая

[[RT I, 24.04.2019, 5](#)- вступила в силу 27.04.2019]

Приложение 9 Проточные водоёмы, на расстоянии менее 500 м от устья которых рыбный лов в море запрещён с 1 сентября по 30 ноября

[[RT I, 24.04.2019, 5](#)- вступила в силу 27.04.2019]

Приложение 10 Водоёмы или их части, в которых лов простой ручной удочкой, ручной удочкой, донной удочкой, подводными орудиями лова и жерлицей запрещён круглогодично

Приложение 11 Типы катисок

[Недействительно - [RT I, 24.04.2019, 5](#)- вступила в силу 27.04.2019]

Приложение 12 Проточные водоёмы, на расстоянии 1000 м от устья которых рыбный лов в море запрещён круглогодично, в том числе водоёмы, на территории устья которых с 1 сентября по 31 октября действует запрет на лов, в том числе в радиусе 1500 м

[[RT I, 24.04.2019, 5](#)- вступила в силу 27.04.2019, частично 01.01.2020]

Приложение 13 Водопады и каскады, до 100 м вниз по течению от которых рыбный лов запрещён

[[RT I, 24.04.2019, 5](#)- вступила в силу 27.04.2019]

Постановление Правительства Республики
«Правила рыболовства»
Приложение 1

Части мерёжи (закола)

Sulgur	затвор
Pujused	горла
Mõrravitsad	обручи мерёжи
Mõrrarõngad	кольца мерёжи
Mõrraraamid	рамы мерёжи
Mõrrasuu	раскрытие мерёжи
Tiivad	крылья
Juhtaed	направляющее крыло
Kalakott	рыбный мешок (кошель)
Pära	куток (задняя часть кутка)
Mõrrakere	куток устьевой части
Kael	пайпус
Kariaed	двор-привод

Типы катисок

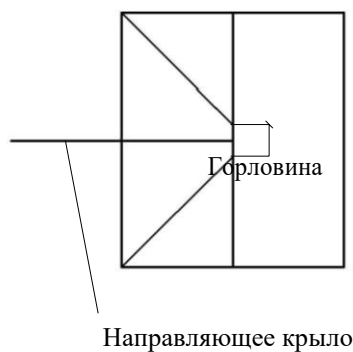
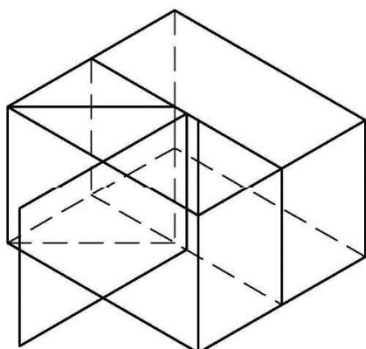


Рисунок 1. Катиска типа Rampo («Рампо»)

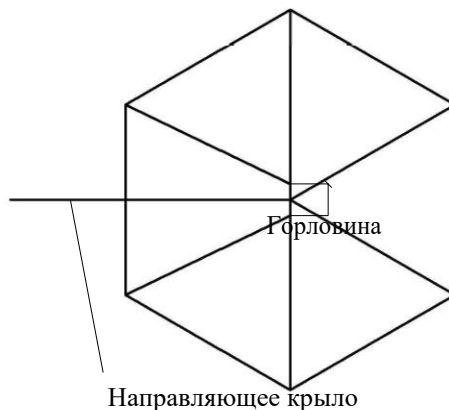
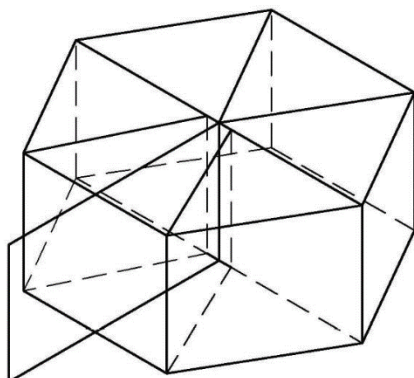


Рисунок 2. Катиска типа Mutri («Мутри»)

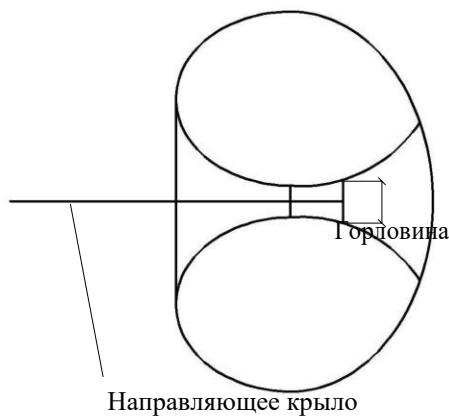
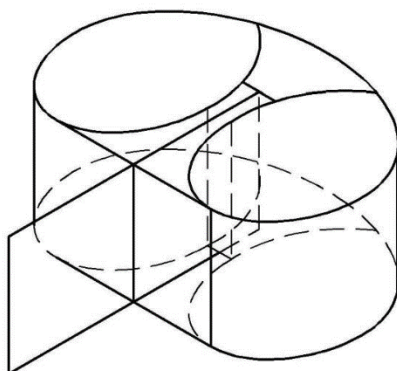


Рисунок 3. Катиска типа
Weke («Веке»)

Постановление Правительства Республики № 65
от 16 июня 2016 г. «Правила рыболовства»
Приложение 3 (изменённая формулировка)

**Минимальные размеры рыб и
требования к их измерению**

Вид рыбы	Акватория, для которой действуют минимальные размеры ¹	l ² , см	L ³ , см
Окунь	в море	16	19
Угорь	в море		35
	в озере Выртсъярв, а также в Чудском, Тёплом и Псковском озёрах		55
	в других внутренних водоёмах		50
Щука		40	45
Речная форель		32	36
Речной рак ⁴			11
Тюрбо			30
Судак	в озере Выртсъярв	45	51
	в других водоёмах	40	46
Лещ	в Чудском, Тёплом и Псковском озёрах, а также в реках Эмайыги и Вяйке Эмайыги	30	35
Камбала	в подзоне 28		21
	в подзонах 29 и 32		18
Линь		25	30
Налим			40
Лосось		55	60
Кумжа			50
Ряпушка		10	12
Сиг	в Чудском, Тёплом и Псковском озёрах и других внутренних водоёмах	35	40
	в море и впадающих в него реках	30	35
Язь	в море и впадающих в него реках	32	38
Треска			35
Рыбец		26	30

¹ Акватория указана в том случае, если минимальный размер в разных акваториях различается или действует только на определённой акватории.

² l – длина рыбы от вершины рыла (рот закрыт) до начала средних лучей хвостового плавника. Измерение l используется в случае, если L не измеряется.

³ L – длина рыбы от вершины рыла (рот закрыт) до конца хвостового плавника. Рыба считается мерной, если хотя бы одно из измерений (l или L) равно минимальному размеру или превышает его.

⁴ Длину речного рака измеряют от кончика головы до конца хвостовой пластины (без учёта волосков).

Постановление Правительства Республики № 65
от 16 июня 2016 г. «Правила рыболовства»

Приложение 3

(в формулировке постановления Правительства Республики № 38 от 18.04.2019)

Методика и требования ко взятию проб из улова и определению удельного веса видов рыб

1. Ко взятию случайной пробы применяются следующие требования:

- 1) пробы необходимо брать из случайно выбранных частей улова;
- 2) при взятии пробы необходимо использовать вспомогательное приспособление, рыбу нельзя брать рукой;
- 3) для определения удельного веса вида рыб берутся пробы, каждая проба должна состоять не менее чем из 5 килограммов рыбы;

2. Количество проб, берущихся из улова:

Количество рыбы, отмеченное в дневнике ловли	Минимальное количество проб (шт)
до 10 тонн	4
от 10 до 25 тонн	5
от 25 до 50 тонн	6
для каждых следующих 25 тонн	1

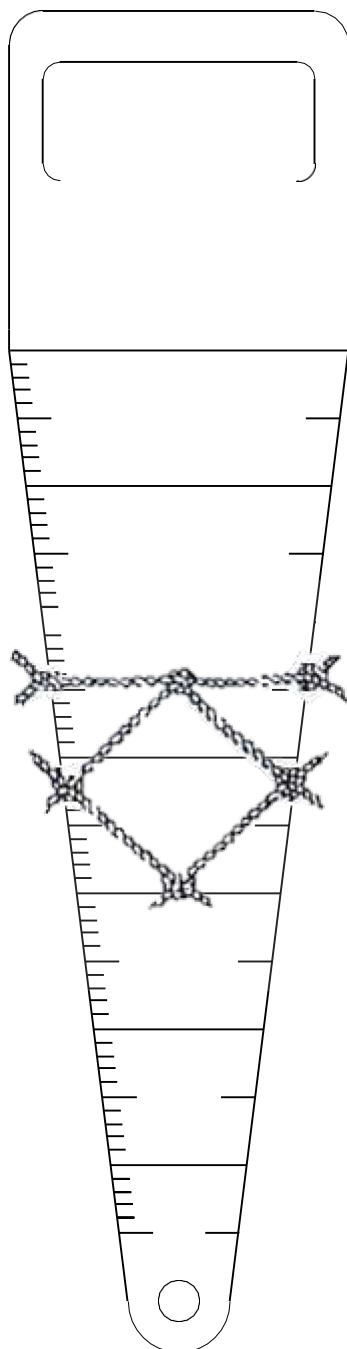
3. Удельный вес вида рыбы в улове рассчитывается по следующей методике:

- 1) измеряется общий вес пробы ($W_{\text{общий}}$);
- 2) особей вида рыбы, удельный вес которой желают измерить в улове, отделяют в пробе от иных имеющихся в пробе рыб;
- 3) в пробе измеряется вес того вида рыбы, удельный вес которой желают измерить в улове ($W_{\text{вид рыбы}}$);
- 4) удельный вес в пробе того вида рыбы ($W_{\text{удельный вес}}$), удельный вес которой желают определить, измеряется по следующей формуле:

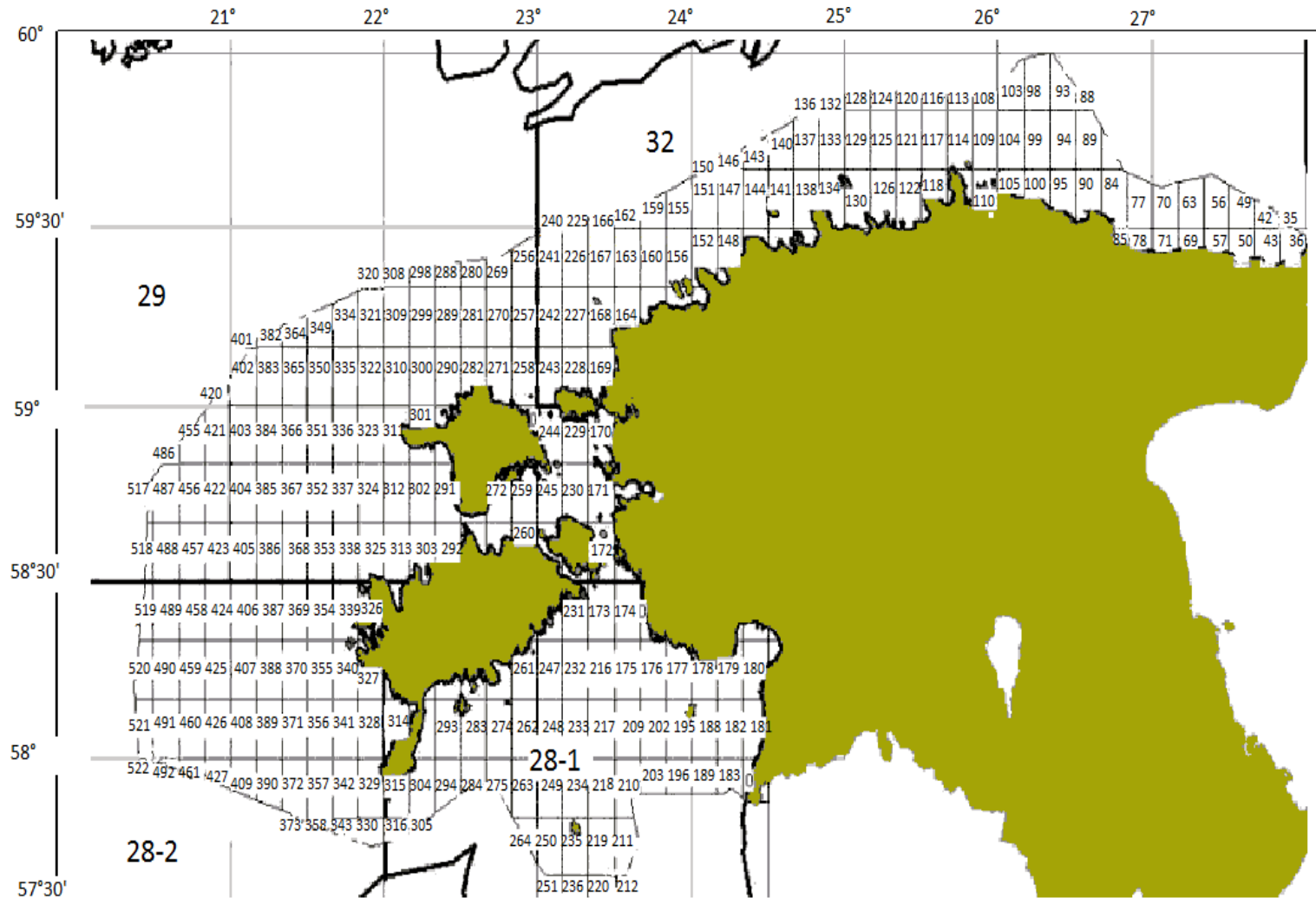
$$W_{\text{удельный вес}} = \frac{W_{\text{вид рыбы}}}{W_{\text{общий}}} \times 100;$$

5) для определения удельного веса вида рыбы в улове рассчитывается среднее взятых проб.

Измерение ячеи сети клином



**Балтийское море, подрайоны ICES и малые квадраты лова в территориальных водах
Эстонской Республики**



Постановление Правительства Республики
«Правила рыболовства»
Приложение 7

**Проточные водоёмы, на расстоянии менее 500 м от устья которых
рыбный лов в море запрещён с 15 августа по 31 декабря**

№	Река	регистрационный код KKR
1.	ручей Алтья	VEE1076600
2.	ручей Ямая	VEE1167100
3.	ручей Колга	VEE1120900
4.	река Лоо	VEE1082100
5.	река Мустоя	VEE1076000
6.	река Ныва	VEE1103700
7.	река Пада	VEE1071900
8.	река Пудисоо	VEE1080600
9.	река Раннаметса	VEE1150800
10.	река Ригульди	VEE1103900
11.	река Тоолсе	VEE1074100
12.	река Вайнупеа	VEE1075800
13.	река Ванайыги	VEE1162600
14.	река Вески	VEE1103600
15.	река Вихтерпалу	VEE1101700
16.	река Высу	VEE1077100
17.	ручей Ынгу	VEE1162500

Постановление Правительства Республики № 65

от 16 июня 2016 г. «Правила рыболовства»

Приложение 8

(в формулировке постановления Правительства Республики № 38 от 18.04.2019)

**Проточные водоёмы, на расстоянии менее 500 м от устья которых
рыбный лов в море запрещён с 1 марта по 31 мая**

№	Проточный водоём	Регистрационный код
1.	магистральная канава Асукюла	VEE1105400
2.	река Аудру	VEE1122000
3.	река Авайыги (канава Вяльясоо)	VEE1162100
4.	магистральная канава Хаэска	VEE1106000
5.	канава Хыбесалу	VEE1119500
6.	река Хяэдемеэсте	VEE1151500
7.	река Икла (магистральная канава Икла, магистральная канава Сула)	VEE1152600
8.	ручей Яуса	VEE1161300
9.	река Йыэранна	VEE1163000
10.	ручей Кабли	VEE1152000
11.	ручей Карилепа	VEE1100600
12.	река Касари	VEE1107000
13.	магистральная канава Кингли	VEE1172900
14.	ручей Клоостри	VEE1100800
15.	магистральная канава Куке	VEE1173000
16.	река Куусику (магистральная канава Куусику)	VEE1174700
17.	река Кылу (ручей Партси)	VEE1164200
18.	река Кюннима (ручей Кюннима)	VEE1121500
19.	река Кюти (ручей Кюти)	VEE1120600
20.	река Лааси-Ягу (магистральная канава Котланди)	VEE1167700
21.	магистральная канава Леэтселья	VEE1162300
22.	река Лейси	VEE1170900
23.	река Леммейыги	VEE1152100
24.	ручей Лепая	VEE1103500
25.	река Лийвайыги (ручей Кярдла)	VEE1163900
26.	ручей Лохья	VEE1080400
27.	ручей Лооде	VEE1152300
28.	река Лугусе	VEE1160800
29.	река Луйдя	VEE1162800
30.	река Лыэтса (магистральная канава Лыэтса)	VEE1175300

31.	река Маадевахе	VEE1173300
32.	река Метсара (магистральная канава Нену)	VEE1172400
33.	ручей Мёльдри	VEE1167400
34.	река Нуутри	VEE1164000
35.	ручей Ойтме	VEE1171200
36.	река Ою (магистральная канава Ою)	VEE1168600
37.	канава Оллима	VEE1161900
38.	река Паадрема	VEE1119600
39.	река Паопе	VEE1162900
40.	река Пихлайыги (магистральная канава Таалику)	VEE1172000
41.	ручей Прийвитса	VEE1151800
42.	ручей Пряствике (ручьи Ваэ, Прествийги)	VEE1160400
43.	река Пыдусте	VEE1164500
44.	река Раннамыйза	VEE1106100
45.	канава Раудсильм (устье Кирикулахе, Хийумаа)	
46.	река Риксу	VEE1167500
47.	река Рыуде	VEE1106900
48.	магистральная канава Саарду	VEE1105800
49.	канава Сальме (канава Касевяля)	VEE1118700
50.	магистральная канава Синалепа	VEE1105900
51.	река Соонда	VEE1174900
52.	река Сууремыйса	VEE1164300
53.	река Таэбла	VEE1104700
54.	река Таресте (ручей Таресте)	VEE1163800
55.	ручей Тискре	VEE1094000
56.	река Треймани (ручей Треймани)	VEE1152500
57.	ручей Туурасте	VEE1121800
58.	магистральная канава Тывранымме	VEE1121200
59.	река Тыстамаа	VEE1121100
60.	канава Тюлли (канава Прасси)	VEE1161800
61.	река Унгума (магистральная канава Неэми)	VEE1172700
62.	канава Уулу	
63.	канава Уусталу	VEE1119200
64.	река Весику	VEE1168300
65.	река Вескийыги	VEE1103600
66.	река Вылупе	VEE1171300
67.	ручей Вынну	VEE1105000

Постановление Правительства Республики № 65
от 16 июня 2016 г. «Правила рыболовства»

Приложение 9

(в формулировке постановления Правительства Республики № 38 от 18.04.2019)

**Проточные водоёмы, на расстоянии менее 500 м от устья которых
рыбный лов в море запрещён с 1 сентября по 30 ноября**

№	Проточный водоём	Регистрационный код
1.	река Сытке	VEE1066500
2.	ручей Удриа	VEE1066100
3.	ручей Пиместику	VEE1066300
4.	ручей Перьятси	VEE1066400
5.	ручей Пускари (ручей Кюннапыхья)	VEE1066800
6.	река Пюхайыги	VEE1067000
7.	ручей Кюда (ручей Рихула)	VEE1072800
8.	ручей Карепа	VEE1074500
9.	ручей Куусалу	VEE1082500
10.	ручей Валкла	VEE1082800
11.	ручей Каберла	VEE1083100
12.	ручей Треппоя	VEE1098900
13.	река Мяннику	VEE1121400
14.	ручей Кадака	VEE1151700
15.	река Прийвитса (ручей Прийвитса)	VEE1151800
16.	река Леммейыги	VEE1152100
17.	река Треймани (ручей Треймани)	VEE1152500
18.	ручей Поама	VEE1162700
19.	ручей Лигеоя	VEE1169100
20.	река Тиртси	VEE1169400
21.	река Мёльдри (магистральная канава Кирума)	VEE1169900
22.	ручей Кейбу (магистральная канава Кейбу)	VEE1103400
23.	река Лийвайыги (ручей Кярдла)	VEE1163900
24.	река Нуутри	VEE1164000
25.	река Клоостри	VEE1100800
26.	река Лейси	VEE1170900
27.	река Пихлайыги (магистральная канава Таалику)	VEE1172000
28.	ручей Сыреда	VEE1071500
29.	ручей Мерикюла	VEE1071600
30.	ручей Ярвоя (Ярвеоя)	VEE1300001

Постановление Правительства Республики
«Правила рыболовства»
Приложение 10

**Водоёмы или их части, в которых лов простой ручной удочкой,
ручной удочкой, донной удочкой, подводными орудиями
лова и жерлицей запрещён круглогодично**

№	Название водоёма	Участок водоёма, на котором лов запрещён (если такой не уточнён, то запрет распространяется на всю реку)
1.	река Ахья	от истока до плотины Коорвере
2.	река Эсна	
3.	река Хильба	
4.	река Яни	
5.	река Кунда	от истока до плотины мельницы Линнусе
6.	река Оострику	
7.	магистральная канава Палу	
8.	река Пеэда	от запрудного озера Сууре-Камбья до впадения в реку Порийыги
9.	река Пранди	от истока до моста Тори
10.	река Преэди (Вардя)	
11.	река Пярну	от устья реки Водья до устья реки Реопалу
12.	река Пюхайыги	от моста шоссе Таллинн-Нарва (вблизи перекрёстка Вока) до места впадения ручья Мягара
13.	река Селья	от истока до моста Аркна
14.	река Сымеру	
15.	река Водья	
16.	река Выллинге	

Постановление Правительства Республики № 65

от 16 июня 2016 г. «Правила рыболовства»

Приложение 12

(в формулировке постановления Правительства Республики № 38 от 18.04.2019)

Проточные водоёмы, на расстоянии 1000 м от устья которых рыбный лов в море запрещён круглогодично, в том числе водоёмы, на территории устья которых с 1 сентября по 31 октября действует запрет на лов, в том числе в радиусе 1500 м

№	Водоём	Регистрационный код	Координаты устья
1.	река Ягала	VEE1083500	59°28.853'N 25°8.639'E
2.	река Кейла*	VEE1096100	59°24.315'N 24°16.699'E
3.	река Кунда*	VEE1072900	59°31.231'N 26°31.964'E
4.	река Лообу*	VEE1077900	59°34.246'N 25°47.814'E
5.	ручей Пидула	VEE1168900	58°25.360'N 22°6.980'E
6.	река Пирита*	VEE1089200	59°28.219'N 24°49.068'E
7.	река Пунабе	VEE1170500	58°35.113'N 22°29.177'E
8.	река Пудисоо / река Пярлийыги	VEE1080600	59°31.486'N 25°32.396'E
9.	река Пуртсе*	VEE1068200	59°26.158'N 26°59.575'E
10.	реке Селья*	VEE1074600	59°32.936'N 26°24.212'E
11.	река Валгейыги*	VEE1079200	59°34.945'N 25°42.365'E
12.	река Васалемма*	VEE1099200	59°18.275'N 24°6.971'E
13.	река Вяана*	VEE1094500	59°25.521'N 24°20.456'E

* с 1 сентября по 31 октября рыбный лов в море запрещён в том числе ближе, чем за 1500 м от устья

Постановление Правительства Республики № 65
от 16 июня 2016 г. «Правила рыболовства»

Приложение 13

(в формулировке постановления Правительства Республики № 38 от 18.04.2019)

Водопады и каскады, до 100 м вниз по течению от которых рыбный лов запрещён

№	Водопад или каскад	Водоём
1.	каскад Йоавески	река Лообу
2.	водопад Ягала	река Ягала
3.	водопад Кейла	река Кейла
4.	водопад Ныммевески	река Валгейыги
5.	водопад Тырвайые	река Тырвайыги
6.	каскад Тюрисалу	ручей Тюрисалу